

















Brake



Sanierungsmaßnahme

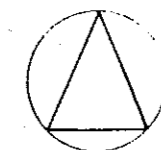
Braker Kernstadt

B - PLAN BREITE STRASSE / GEORGSTRASSE

BEBAUUNGSVORSCHLAG


-  Hauptgebäude vorh./neu
-  Nebengebäude vorh./neu
-  Satteldach vorh./neu
-  Flachdach vorh./neu
-  Abzubrechende Gebäude
-  Fahrbahn / Gehweg
-  Fahrtrichtung
-  Fußgängerzone
-  verkehrsberuhigte Zone
-  Haltestelle
-  Parkplätze öffentlich
-  Parkplätze privat
-  Grünflächen
-  Begegnungsstätte
-  Umformerstation
-  Bäume, raumbildendes Grün

-  Grenze des Sanierungsgebietes
-  Grenze des Bebauungsplanes



B - PLAN IV BREITE STRASSE / GEORGSTRASSE
BEBAUUNGSVORSCHLAG

Datum 14.7.1980 Original M 1:500
Verkleinerung M 1:1300



NILEG
Niedersächsische
Landesentwicklungsgesellschaft mbH

